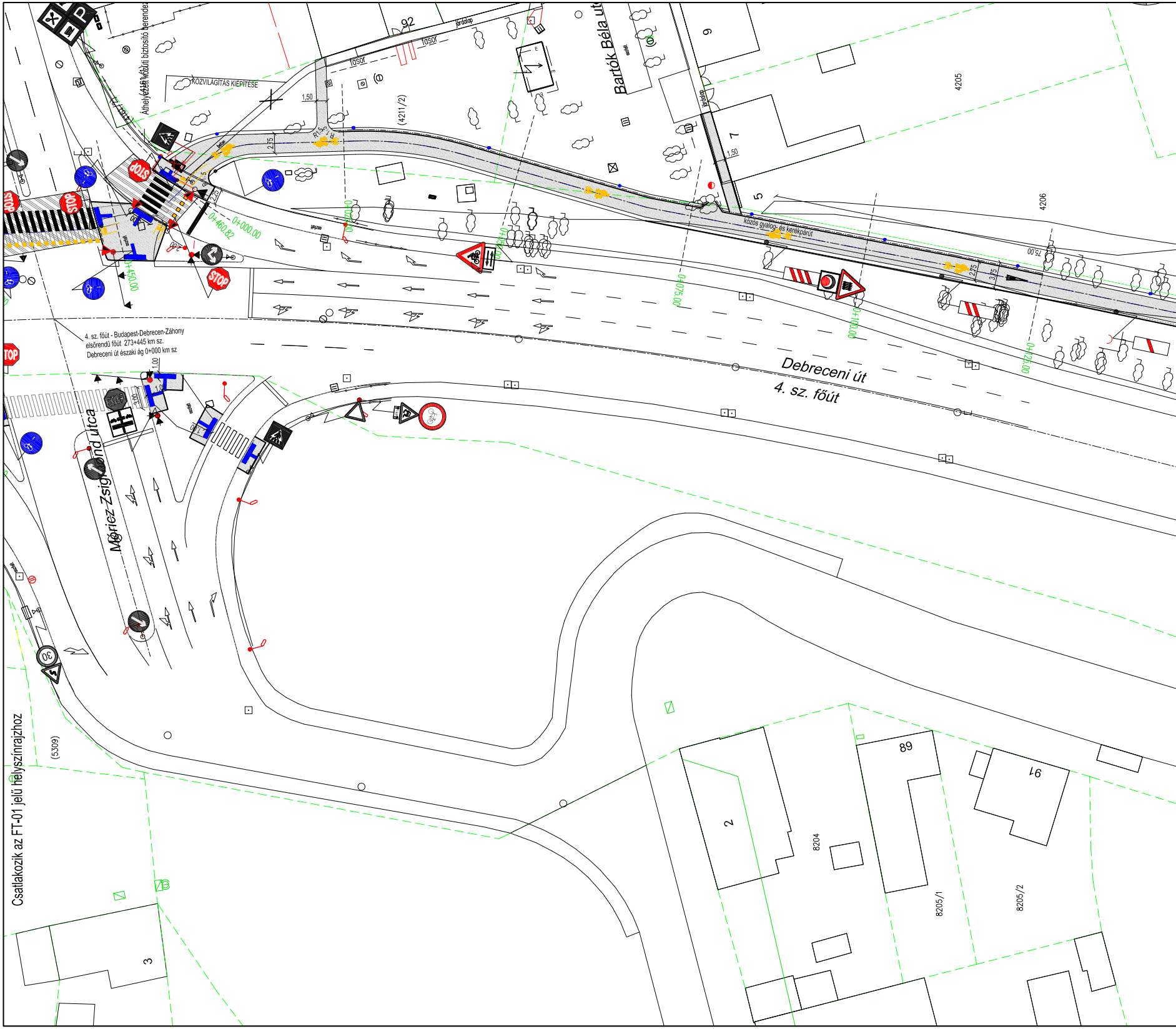
Áthelyezett közúti biztosító berendez
(4161/1)
KÖZVILÁGÍTÁS KIÉPÍTÉSE
92
fasor
fasor
járdalap
1,50
(4211/2)
Bartók Béla utc
9
7
5
1,50
4205
4206
2,75
R1,5
beton
2,25
0+460,82
0+000,00
0+450,00
0+025,00
0+050,00
0+075,00
0+100,00
0+125,00
75,00
2,75
3,75
közös gyalog- és kerékpárút
STOP
4. sz. főút - Budapest-Debrecen-Záhony
elsőrendű főút 273+445 km sz.
Debreceni út északi ág 0+000 km sz
1,00
1,00
3,00
aszfalt
Debreceni út
4. sz. főút
Móricz Zsigmond utca
30
(5309)
Csatlakozik az FT-01 jelű helyszínrajzhoz
3
2
89
91
8204
8205/1
8205/2

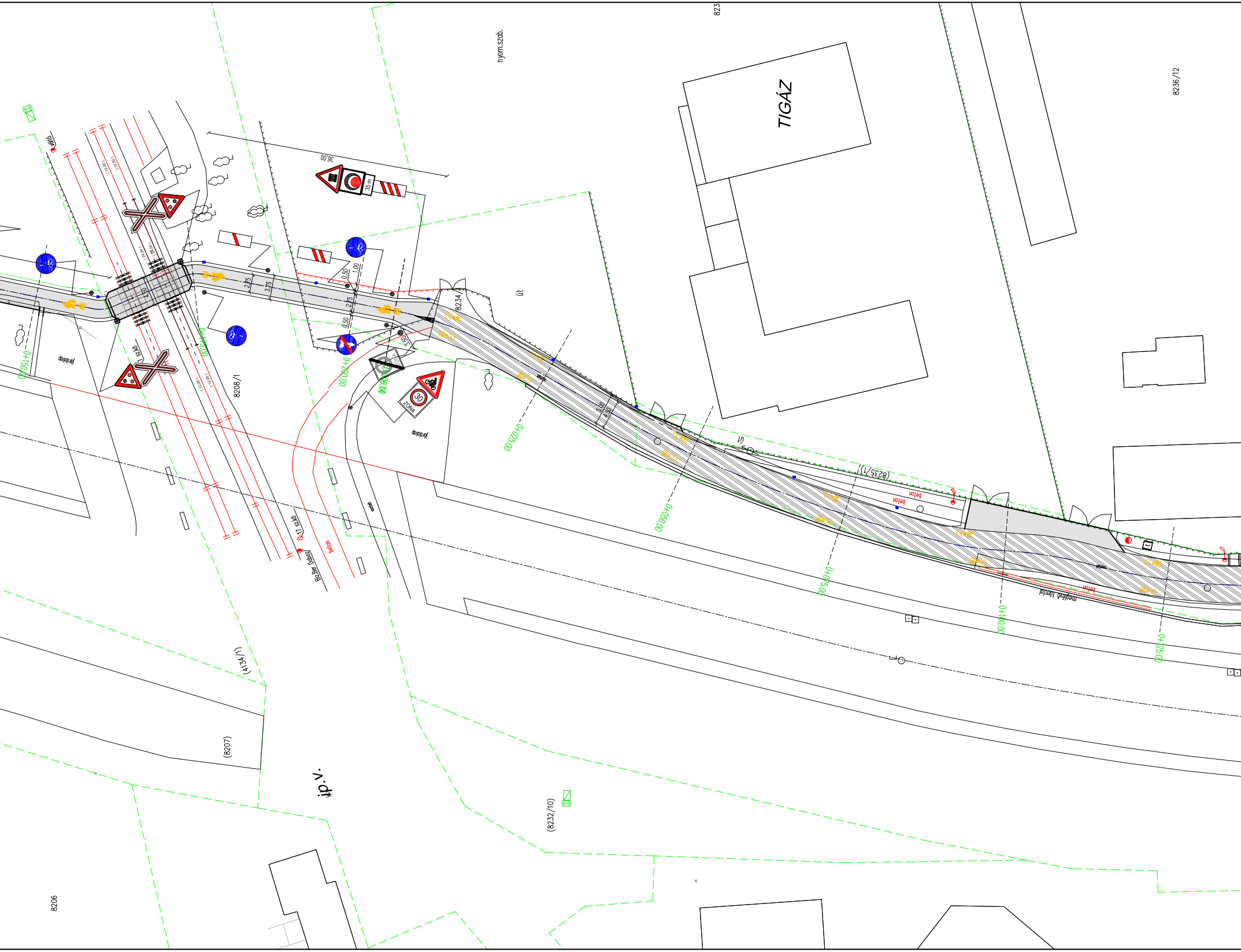
TIGÁZ
823
8236/12
nyom.szab.
36,00
35 m
út
8234
8208/1
jórdalap
vátó
0+150,00
0+175,00
0+200,00
0+225,00
0+250,00
0+025,00
0+050,00
0+075,00
0+100,00
0+125,00
2,75
3,75
0,50
1,00
4,50
3,50
5,00
4,30
(12,00)
(24,00)
30
ZÓNA
1 szkő
17 szkő
Biz.Ber Doboz
beton
(8235/1)
meglévő támfal
(4134/1)
(8207)
(8232/10)
8206
ip.v.

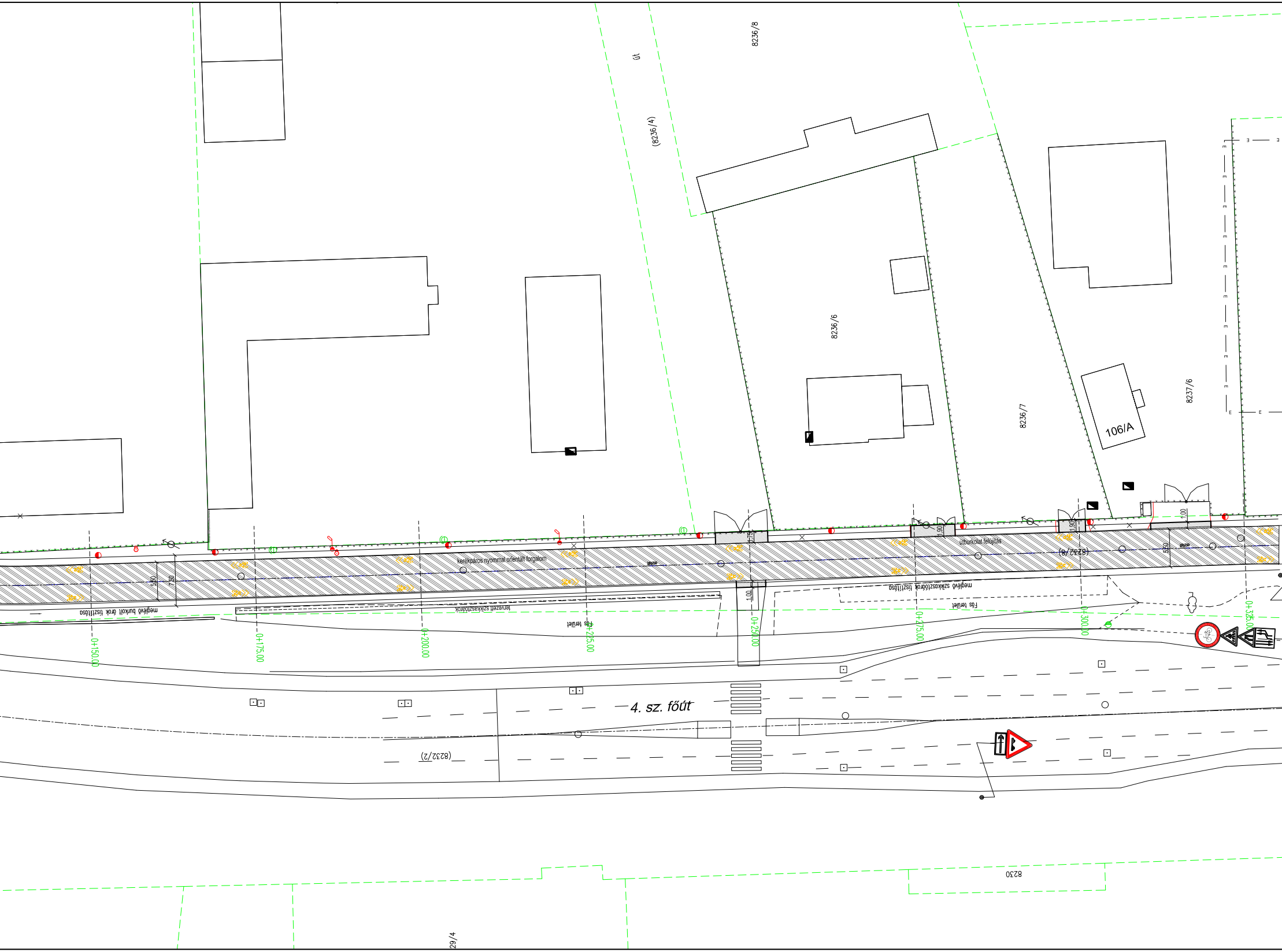
8236/8
út
(8236/4)
8236/6
8236/7
8237/6
106/A
kerékpáros nyommal orientált forgalom
útburkolat felújítás
(8232/8)
aszfalt
5.50
7.50
1.75
1.90
1.90
1.00
1.00
5.50
meglévő burkolt árok tisztítása
tervezett szikkasztóárok
meglévő szikkasztóárok tisztítása
Fás terület
Fás terület
0+150.00
0+175.00
0+200.00
0+225.00
0+250.00
0+275.00
0+300.00
0+325.00
4. sz. főút
(8232/2)
8230
29/4

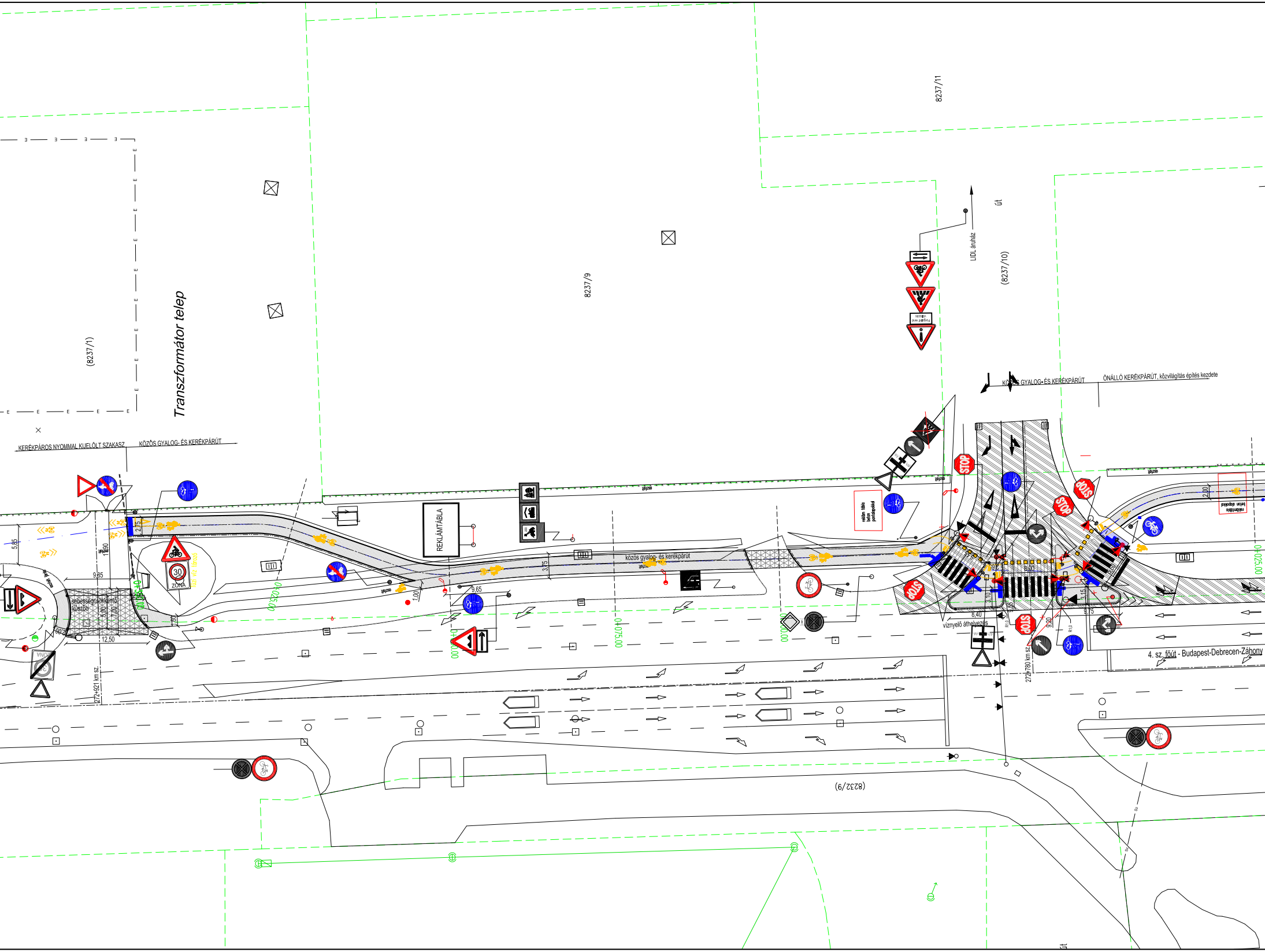
8237/11
8237/9
(8237/1)
Transzformátor telep
LIDL áruház
út
(8237/10)
KÖZÖS GYALOG- ÉS KERÉKPÁRÚT
ÖNÁLLÓ KERÉKPÁRÚT, közvilágítás építés kezdete
KERÉKPÁROS NYOMMAL KIJELÖLT SZAKASZ
KÖZÖS GYALOG- ÉS KERÉKPÁRÚT
REKLÁMTÁBLA
közös gyalog- és kerékpárút
aszfalt
reklám tábla beton döntalapokkal
STOP
30
ZÓNA
Tűzi víz tározó
sebességcsökkentő küszöb
5,85
1,90
9,85
5,00
7,00
12,50
2,75
1,00
9,65
3,75
2,00
8,00
8,40
3,10
3,15
9,20
9,75
R1,0
0+025.00
0+075.00
vízvezető áthelyezés
272+921 km sz.
272+780 km sz.
4. sz. főút - Budapest-Debrecen-Záhony
(8232/9)

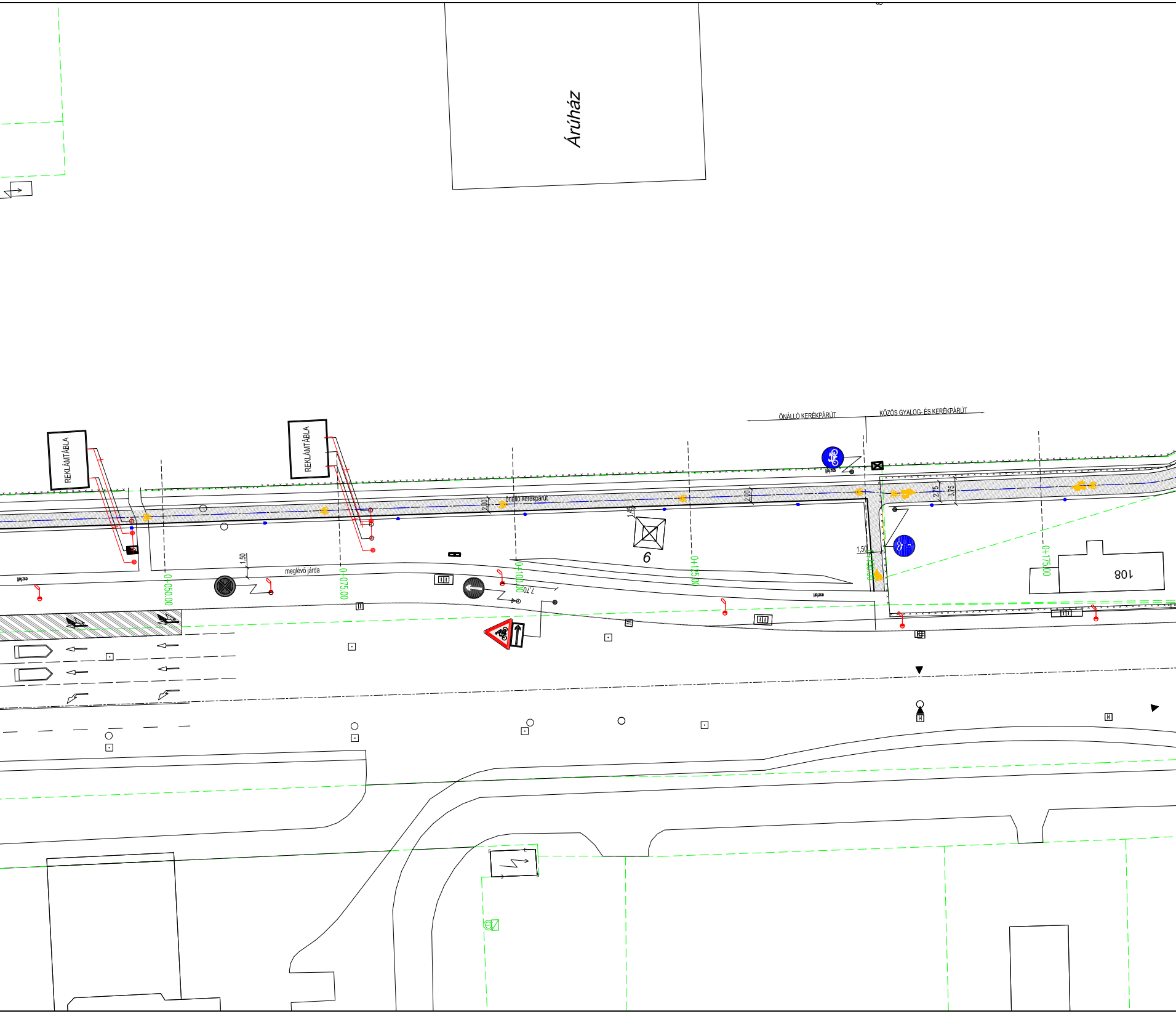
Áruház
REKLÁMTÁBLA
REKLÁMTÁBLA
ÖNÁLLÓ KERÉKPÁRÚT
KÖZÖS GYALOG- ÉS KERÉKPÁRÚT
önálló kerékpárút
meglévő járda
aszfalt
aszfalt
aszfalt
0+050.00
0+075.00
0+100.00
0+125.00
0+150.00
0+175.00
2.00
2.00
2.00
1.50
1.45
1,50
2.75
3.75
7.70
6
108

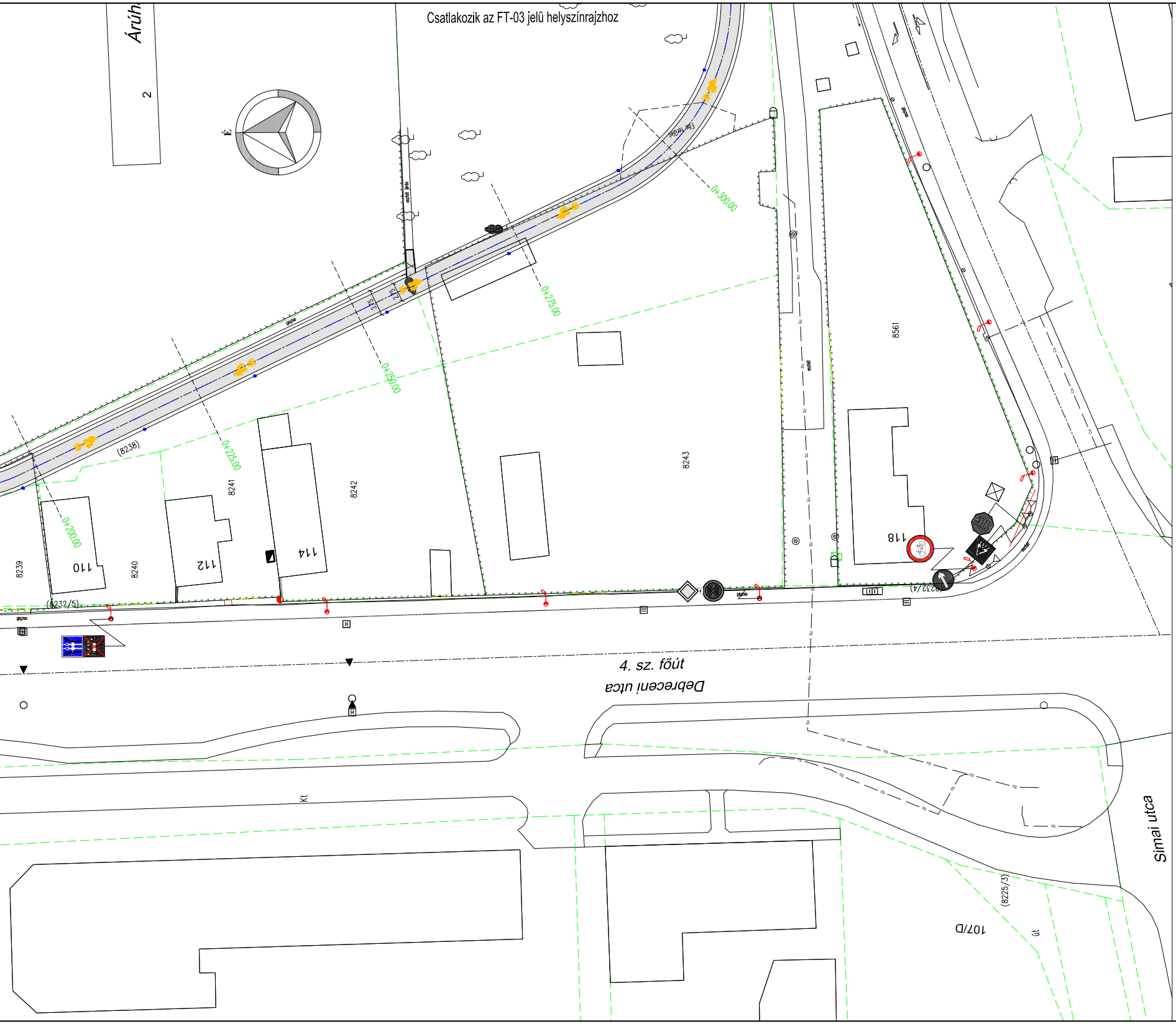
Csatlakozik az FT-03 jelű helyszínrajzhoz
Áruh
2
É
0+300.00
0+275.00
0+250.00
0+225.00
0+200.00
(8238)
8239
8240
8241
8242
8243
8561
110
112
114
118
(8232/5)
(8232/4)
4. sz. főút
Debreceni utca
Kt
107/D
(8225/3)
út
Simai utca

JELMAGYARÁZAT

- meglévő szilárd burkolat széle
- földrészlet határ
- tervezett szabályozási vonal
- meglévő kerítés
- Megszűnő légvezeték tartóoszlop
- meglévő légvezeték tartóoszlop
- meglévő / kivágandó fa
- meglévő tűzcsap
- meglévő közúti jelzőtábla
- tervezett burkolat széle
- tervezett süllyesztett szegély
- tervezett kiemelt szegély
- tervezett K szegély
- tervezett döntött szegély
- tervezett úttengely
- tervezett aszfalt
  - gyalog és kerékpárút burkolat kapubehajtók: -bontás, -építés
  - útpálya szervizút: -bontás, -építés/szélesítés
  - útpálya felújítás profilmarás és aszfaltozás
  - parkolósáv
- tervezett térkő burkolat
- tervezett zöldterület
- tervezett burkolati jel
- tervezett közúti jelzőtábla
- áthelyezendő közúti jelzőtábla
- megszüntetendő közúti jelzőtábla

CREATE VALUE KFT.
1135 Budapest XIII. Jász utca 66. III. emelet
Telefon: +36-20-253-9649 Fax: +36-1-700-2486
E-mail: info@cvmail.hu Web oldal: www.createvalue.hu

MEGBÍZÓ: **NYÍREGYHÁZA VÁROS ÖNKORMÁNYZATA**

DÁTUM: 2017.11.17.

MUNKA CÍME:
Kerékpáros létesítmény Nyíregyháza, Debreceni út (Kígyó utcától) - Tünde utca - Kállói út - Kert u. és Kállói út - Csárda utca közötti szakaszon
KIVITELI TERV

TERVSZÁM: P-1142

RAJZ CÍME:
Forgalomtechnikai helyszínrajz 2.
Debreceni út 2. szakasz

RAJZ SZÁM: FTk-02/2M

MÉRETARÁNY: 1:500

TERVEZŐ: Horváth László

TERVEZŐ: Roszkopf András

VEZETŐ TERVEZŐ: Dobrocsi Tamás
KÉ-T 13-3416

Ez a terv a Create Value Kft. szellemi tulajdona, melynek védelmét jogszabály biztosítja.
Felhasználása csak a tárgyra vonatkozó szerződés keretein belül lehetséges.